zu Pkt. 1.1 der Satzung: Vorhaben- und Erschließungsplan

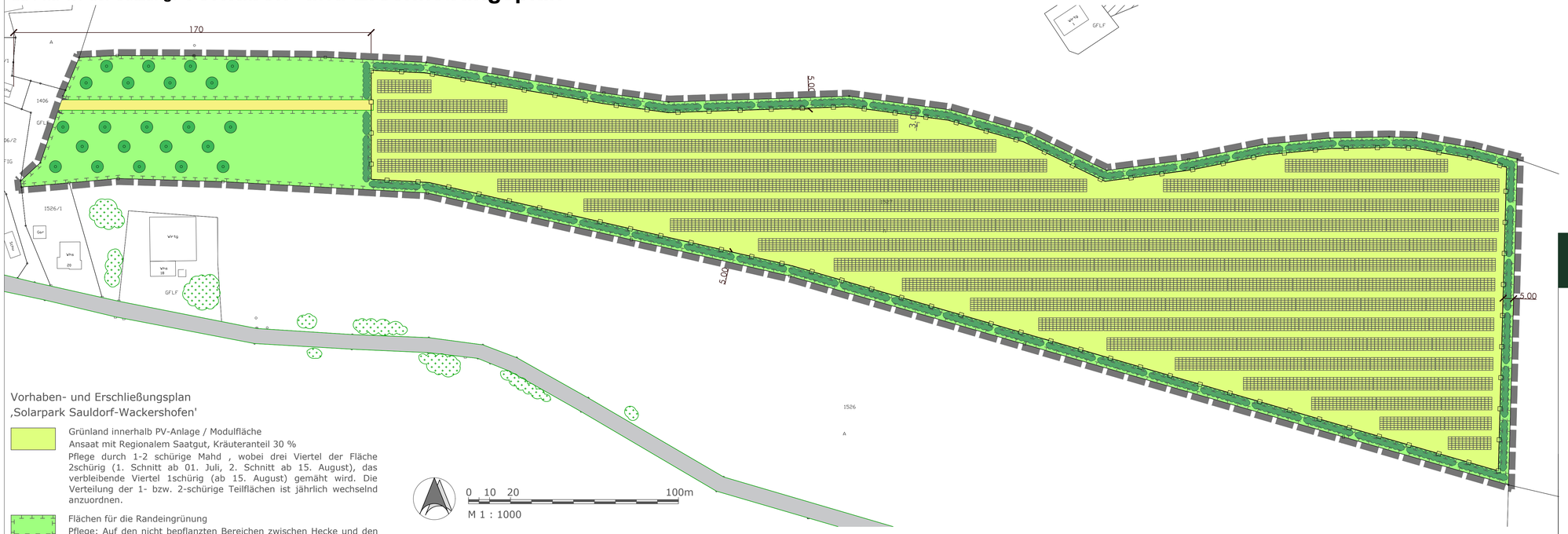

Vorhaben- und Erschließungsplan ‚Solarpark Sauldorf-Wackershofen'

Grünland innerhalb PV-Anlage / Modulfläche
Ansaat mit Regionalem Saatgut, Kräuteranteil 30 %
Pflege durch 1-2 schürige Mahd , wobei drei Viertel der Fläche 2schürig (1. Schnitt ab 01. Juli, 2. Schnitt ab 15. August), das verbleibende Viertel 1schürig (ab 15. August) gemäht wird. Die Verteilung der 1- bzw. 2-schürige Teilflächen ist jährlich wechselnd anzuordnen.

Flächen für die Randeingrünung
Pflege: Auf den nicht bepflanzten Bereichen zwischen Hecke und den angrenzenden Flächen Entwicklung von Altgras-/Saumbereiche. Sie werden werden alle zwei bis drei Jahre im Herbst abschnittsweise gemäht.

Heckenpflanzung
2-reihig, Arten siehe Pflanzschema
Pflege der Hecken: In den ersten drei Jahren Heckenbereiche regelmäßig ausmähen, um ein sicheres Anwachsen der Pflanzung zu gewährleisten.
Danach ist abschnittsweises „Auf den Stock setzen" möglich, Abstand mindestens 7 Jahre. Dabei sind Überhälter in Form von einzelnen Bäumen bzw. Sträuchern zu belassen. Schnittgut ist zu entfernen. Zeitraum für die Pflegemaßnahme: 01. Oktober - 28. Februar.

Obstbaumpflanzung auf Ausgleichsfläche

Zaun, OK max. 2,20 m, UK min. 0,20 m über Gelände

Modulreihen, schematisch - genauer Standort nicht verbindlich, Abstand zwischen den Reihen ca. 3-5 m

örtliche Verkehrsflächen, Befestigung nur als Schotterrasen

5.00 Bemaßung

0 10 20 100m
M 1 : 1000

Bestand - nachrichtlich

2402 Flurgrenzen, Flurnummern

überörtliche Verkehrsfläche

Wald- und sonstige Gehölzbestände

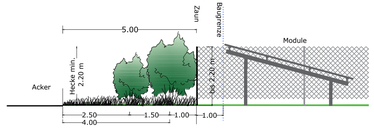

Systemschnitt Eingrünung, M 1: 100

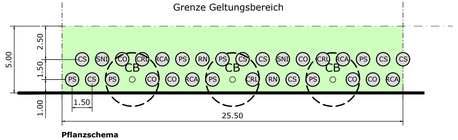

Pflanzschema
(Sträucher und Heister, 2-reihige Hecke)
(25,5 m lang 5,00 m breit)

Pflanzliste -Pflanzschema			
Menge je Abschnitt	BOT-NAME	Name	Kürzel
4	Rosa canina	Hundsrose	RCA
2	Sambucus nigra	Schwarzer Holunder	SNI
3	Crataegus laevigata	Weißdorn	CRL
2	Rhamnus catharticus	Kreuzdorn	RN
7	Cornus sanguinea	Roter Hartriegel	CS
6	Corylus avellana	Haselnuss	CO
7	Prunus spinosa	Schlehe	PS
3	Carpinus betulus	Hainbuche	CB

zu verwenden sind ausschließlich autochthone Gehölze des Vorkommengebietes 6.1 "Alpenvorland"; Mindestqualität: v. Str., H 60-100 cm; für Hainbuche: Heister 3 v., H 150-200 cm

Ver-/Entsorgung

1. **Wasserver- und Entsorgung**
   Ein Schmutzwasser- bzw.- Kanalanschluss oder Trinkwasseranschluss ist nicht notwendig.

2. **Strom-/Telekommunikationsversorgung**
   Telekommunikationseinrichtungen sind im Planungsgebiet nicht erforderlich.

   Die Energieeinspeisung der geplanten PV-Anlage im Sondergebiet erfolgt über eine noch festzulegende Übergabestation außerhalb des Geltungsbereiches. Die Kabel werden von den Enden der Modultische unterirdisch zum Technikraum verlegt.

VORHABEN- UND ERSCHLIEßUNGSPLAN

zum Vorhabenbezogener
Bebauungs- und Grünordnungsplan

"Solarpark Sauldorf-Wackershofen"

Gemeinde Sauldorf

Hauptstraße 32, 88605 Sauldorf
Landkreis Sigmaringen

Vorentwurf: 10.12.2020
Entwurf: 24.06.2021
Endfassung:

Vorhabenträger:

Anumar Solar GmbH
Haunwöhrer Straße 21, 85051 Ingolstadt

Unterschrift Vorhabenträger

NEIDL + NEIDL
Landschaftsarchitekten und Stadtplaner

Partnerschaft mbB
Dolesstr. 2, 92237 Sulzbach-Rosenberg
Telefon: +49(0)9661/1047-0
Mail: info@neidl.de/Homepage: neidl.de