






Legende

Bestand Biotope (Nummerierung nach LUBW 2018)

 (33.41) Fettwiese mittlerer Standorte

 (37.11) Acker mit fragmentarischer Unkrautvegetation


 (60.25) Grasweg

Bestand Bäume*


 (X) erhaltensfähig


 (XX) erhaltenswürdig

Planung

 Untersuchungsraum B-Plan "Solarpark Sauldorf"

Schutzgebiete/geschützte Biotope

 FFH_Gebiet

 Geschützte Biotop (Offenland)

*Nummerierung gem. Baumliste

Quelle Luftbild: Daten- und Kartendienst der LUBW; abgerufen 04.2025

0 25 50 75 100 125 m



Projekt Umweltbericht
Solarpark Oberbichtlingen

Auftraggeberin Gemeinde Sauldorf
Hauptstraße 32
88605 Sauldorf

Plan Bestandsplan Plan-Nr. 3219/1

Datum 29.10.2025 Maßstab 1:2.000

Bearbeiterin Rieger Plangröße DIN A3

365° freiraum + umwelt
Kübler Seng Siemensmeyer
Freie Landschaftsarchitekten, Biologen und Ingenieure
Klosterstraße 1 Telefon 07551 / 94 95 58-0 info@365grad.com
88662 Überlingen Telefax 07551 / 94 95 58-9 www.365grad.com

