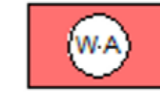







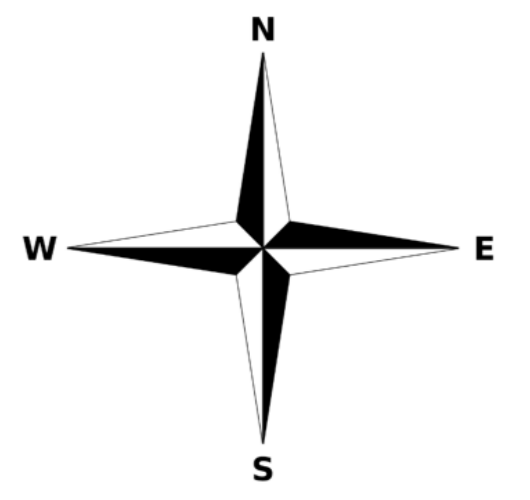




-  allgemeines Wohngebiet WA
-  Einzel und Doppelhäuser zulässig
-  Baugrenze
-  Sichtflächen
-  Verkehrsflächen
-  Retentionsbereich
-  Anpflanzungen
-  Geltungsbereich



Änderungen	
Datum	Art der Änderung
a	
b	
c	
d	
e	
f	
g	


GEMEINDE SAULDORF
 Gemeinde Sauldorf
 Hauptstrasse 32, 88605 Sauldorf
 Tel: 07578/925-0, info@sauldorf.de

Projekt: Bebauungsplan
"Oberdorf II" Sauldorf-Boll

Lageplan Bebauungsplan

Datum 17.02.21	Maßstab 1:500	Aktenz. 65	Zeichner ChW
-------------------	------------------	---------------	-----------------